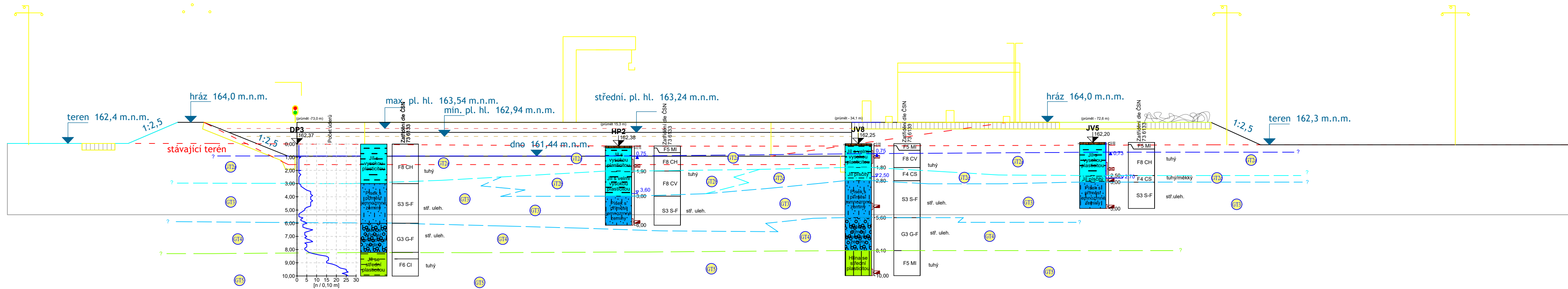


Příčný řez A-A, měř. 1:200



LEGENDA

ANTROPOGÉN









ornice - F5 M

KVARTÉR


- jíl náplavy - F4 CS/ F6 CI / F8 CH, CV
- písek fluvialní - S3 S-F
- štěrk fluvialní - G3 S-F

NEOGÉN

prachovitý jíl až hlína - F5 MI, F6 C

| | |
|---|---------------------------------------|
|  | Rozhraní v kvartéru - jílly |
|  | Rozhraní v kvartéru - písky |
|  | Povrch neogénu - jílly |
|  | Geotechnický typ |
|  | Porušení vzorek zeminy (tř.2) |
|  | Naražená hladina podzemní vody [m] |
|  | Ustálená hladina podzemní vody [m] |
|  | Průběh ustálené hladiny podzemní vody |

VÝŠKOVÝ SYSTÉM: B.p.v.

| | | | | | |
|--------------------|---|-----------|-----------------------|--|----------------|
| KRESLIL: | Mgr. Švehla | ŘEŠITEL: | Doc Ing. Paseka, CSc. |  SONDEO, s.r.o., Gajdošova 3255/102, 615 00 Brno www.sondeo.cz | |
| ZPRACOVAL: | Mgr. Švehla | KONTROLA: | Ing. Lossmann, Ph.D. | | |
| OBJEDNATEL: | Ředitelství vodních cest, Nábř. L. Svobody 1222/12, Praha 1 | | | | |
| INVESTOR: | Ředitelství vodních cest, Nábř. L. Svobody 1222/12, Praha 1 | | | | |
| STAVBA ZAKÁZKA: | Reakreační přístav Hodonín, IGP | | | Č. ZAKÁZKY: | 210140 |
| OBSAH PŘÍLOHY: | Příčný řez A-A | | | ÚČEL: | ZZ |
| | | | | FORMÁT: | DATUM: 09.2022 |
| | | | | 630x297 | ČÍS. ZPRÁVY: 1 |
| | | | | MĚŘÍTKO: | ČÍSLO PŘÍLOHY: |
| | | | | 1:200 | 3.1 |